
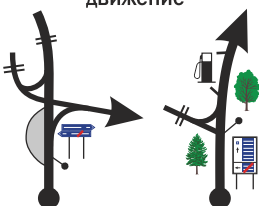

























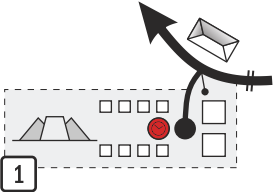

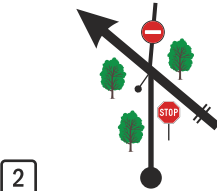

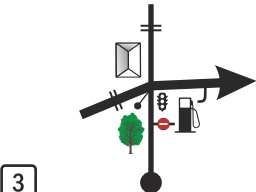

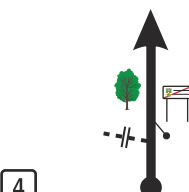

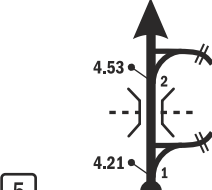





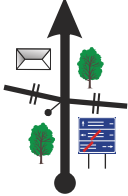







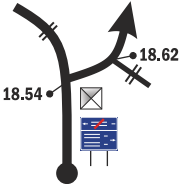

СИМВОЛИ




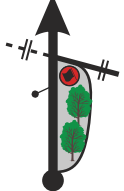


	Часова контрола (ЧК)			Внимание
	Старт на ИТЕ			Портал
	Точка на измерване			Бетонна стена
	Сгради	<p>Пътни знаци</p>    <div>  Пловдив Plovdiv </div> <div> 12 Пещера Peshtera 37 </div> <div> 37 Пазарджик Pazardzhik 4 </div>		Мост
	Уширение на пътя (асфалт/макадам)			Река
	Дървета			ЖП линия
	Стръмен склон над пътя			Бензиностанция


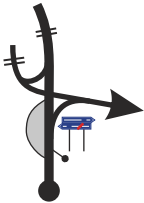
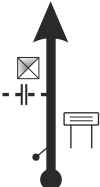

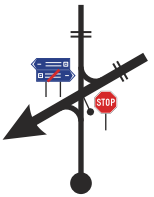
РЕПЕР ЗА УРЕДИТЕ НА БОРДА НА АВТОМОБИЛА






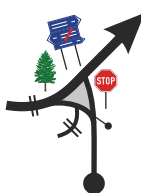


РАЗСТОЯНИЕ		ЗНАК ЗА ПОСОКА	ИНФОРМАЦИЯ	ОСТАВАЩИ КМ
ОБЩО	ЧАСТИЧНО			
0.30	0.30	 2A		99.41
0.64	0.34	 2B	 Репер 1 - 0.00 км (на 0.64 км след старта) На знака	99.07
1.14	0.50	 2B	 Репер 2 - 0.50 км (на 1.14 км след старта) На пешеходната пътека и знака	98.57
1.64	0.50	 2Г	Репер 3 - 1.00 км (на 1.64 км след старта) В края на кръстовището с макадамовия път отъясно	98.07
2.64	1.00	 2A	Репер 4 - 2.00 км (на 2.64 км след старта) На напречния изкоп на пътя Отгърнете на първата страница на пътната книга и продължете от квадрат номер 3 (3.09 км)	97.07
	0.45			

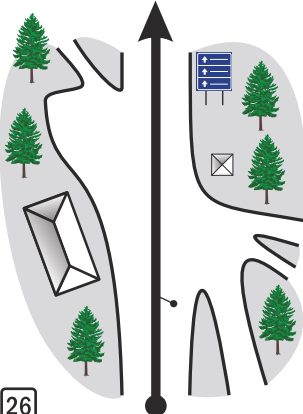



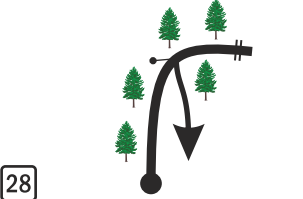




ЕТАП 1 СЕКЦИЯ 1		РАЗСТОЯНИЕ		99.71 км
ЧК 1 Пловдив 1 ЧК 2 Велинград 1		ЗАДАДЕНО ВРЕМЕ		2 ч 28 мин
РАЗСТОЯНИЕ		ЗНАК ЗА ПОСОКА	ИНФОРМАЦИЯ	ОСТАВАЩИ КМ
ОБЩО	ЧАСТИЧНО			
0.00	0.00		 ЧК 1 Пловдив 1 Старт на Етап 1 Пред мемориал „Братска могила“	99.71
0.30	0.30		 Отгърнете на страницата с репера и продължете от това кръстовище (там то е номер 2А)!	99.41
3.09	2.79			96.62
4.11	1.02			95.60
4.21	0.10		 1  2 	95.50
3.50				

ЕТАП 1 СЕКЦИЯ 1		РАЗСТОЯНИЕ		99.71 км
ЧК 1 Пловдив 1 ЧК 2 Велинград 1		ЗАДАДЕНО ВРЕМЕ		2 ч 28 мин
РАЗСТОЯНИЕ		ЗНАК ЗА ПОСОКА	ИНФОРМАЦИЯ	ОСТАВАЩИ КМ
ОБЩО	ЧАСТИЧНО			
7.71	3.50			92.00
9.62	1.91			90.09
12.64	3.02			87.07
14.94	2.30			84.77
18.54	3.60			81.17
	1.48			

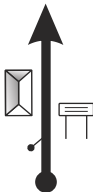






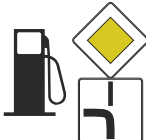


ЕТАП 1 СЕКЦИЯ 1		РАЗСТОЯНИЕ		99.71 км
ЧК 1 Пловдив 1 ЧК 2 Велинград 1		ЗАДАДЕНО ВРЕМЕ		2 ч 28 мин
РАЗСТОЯНИЕ		ЗНАК ЗА ПОСОКА	ИНФОРМАЦИЯ	ОСТАВАЩИ КМ
ОБЩО	ЧАСТИЧНО			
20.02	1.48	<div>11</div> 	<div>Ново село Novo село</div>	79.69
25.45	5.43	<div>12</div> 	<div>Исперихово Isperihovo</div>	74.26
26.17	0.72	<div>13</div> 	<div>Пазарджик 16</div>	73.54
26.68	0.51	<div>14</div> 	<div>  Старт ИТЕ 1 Бяга Дължина: 11.84 км Скорост: 41 км/ч </div>	73.03
28.96	2.28	<div>15</div> 		70.75
	1.35			







ЕТАП 1 СЕКЦИЯ 1			РАЗСТОЯНИЕ 99.71 км		
ЧК 1 Пловдив 1 ЧК 2 Велинград 1			ЗАДАДЕНО ВРЕМЕ 2 ч 28 мин		
РАЗСТОЯНИЕ		ЗНАК ЗА ПОСОКА	ИНФОРМАЦИЯ	ОСТАВАЩИ КМ	
ОБЩО	ЧАСТИЧНО				
30.31	1.35	16		Бяга Вуага	69.40
32.89	2.58	17		Пазарджик 18 5 Брацигово	66.82
38.52	5.63	18		Капитан Димитриево Kapitan Dimitriev	61.19
39.18	0.66	19		* Пазарджик	60.53
43.95	4.77	20		STOP ! 12 Пещера Peshtera 37 37 Пазарджик Pazardzhik 4	55.76
	0.77				

ЕТАП 1 СЕКЦИЯ 1			РАЗСТОЯНИЕ 99.71 км		
ЧК 1 Пловдив 1 ЧК 2 Велинград 1			ЗАДАДЕНО ВРЕМЕ 2 ч 28 мин		
РАЗСТОЯНИЕ		ЗНАК ЗА ПОСОКА	ИНФОРМАЦИЯ	ОСТАВАЩИ КМ	
ОБЩО	ЧАСТИЧНО				
44.72	0.77	<div>21</div> 		54.99	
48.53	3.81	<div>22</div> 	<div>ДЕБРЪЩИЦА</div> <div>DEBRASHTITSA</div>	51.18	
51.39	2.86	<div>23</div> 	<div> Старт ИТЕ 2 Добра вода</div> <div>Дължина: 9.90 км Скорост: 38 км/ч</div>	48.32	
61.29	9.90	<div>24</div> 	<div> <div>Св. Константин / St. Konstantin 6 12 Пещера / Peshtera Велинград 22</div></div>	38.42	
65.95	4.66	<div>25</div> 	<div>ПЛАНИНСКИ КУРОРТ „СВ. КОНСТАНТИН“</div> <div>MOUNTAIN RESORT "ST. CONSTANTINE"</div>	33.76	
1.83					






ЕТАП 1 СЕКЦИЯ 1		РАЗСТОЯНИЕ		99.71 км
ЧК 1 Пловдив 1 ЧК 2 Велинград 1		ЗАДАДЕНО ВРЕМЕ		2 ч 28 мин
РАЗСТОЯНИЕ		ЗНАК ЗА ПОСОКА	ИНФОРМАЦИЯ	ОСТАВАЩИ КМ
ОБЩО	ЧАСТИЧНО			
67.78	1.83			31.93
68.19	0.41		 Старт ИТЕ 3 Дорково Дължина: 15.46 км Скорост: 36 км/ч	31.52
72.06	3.87			27.65
73.60	1.54		 	26.11
11.18				

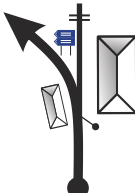







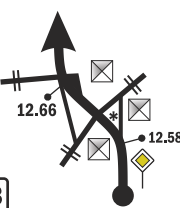







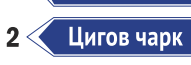


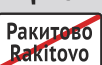
ЕТАП 1 СЕКЦИЯ 1		РАЗСТОЯНИЕ		99.71 км
ЧК 1 Пловдив 1 ЧК 2 Велинград 1		ЗАДАДЕНО ВРЕМЕ		2 ч 28 мин
РАЗСТОЯНИЕ		ЗНАК ЗА ПОСОКА	ИНФОРМАЦИЯ	ОСТАВАЩИ КМ
ОБЩО	ЧАСТИЧНО			
84.78	11.18	<div> <div>30</div> </div>		14.93
85.33	0.55	<div> <div>31</div> </div>	 Неравности по пътя в следващите 3.50 км	14.38
88.10	2.77	<div> <div>32</div> </div>	<div> <div>84</div> Велинград 11 </div>	11.61
91.39	3.29	<div> <div>33</div> </div>		8.32
92.06	0.67	<div> <div>34</div> </div>	 <div> <div>5</div> Велинград Velingrad <div>84</div> <div>74</div> Разлог Razlog <div>84</div> <div>84</div> Пазарджик Pazardzhik <div>35</div> <div>84</div> София Sofia <div>115</div> </div>	7.65
3.66				

ЭТАП 1 СЕКЦИЯ 1			РАЗСТОЯНИЕ 99.71 км	
ЧК 1 Пловдив 1 ЧК 2 Велинград 1			ЗАДАДЕНО ВРЕМЕ 2 ч 28 мин	
РАЗСТОЯНИЕ		ЗНАК ЗА ПОСОКА	ИНФОРМАЦИЯ	ОСТАВАЩИ КМ
ОБЩО	ЧАСТИЧНО			
95.72	3.66			3.99
97.01	1.29			2.70
97.21	0.20			2.50
98.11	0.90			1.60
98.49	0.38			1.22
	0.25			




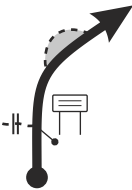
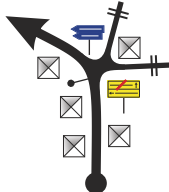
ЕТАП 1 СЕКЦИЯ 1		РАЗСТОЯНИЕ		99.71 км
ЧК 1 Пловдив 1 ЧК 2 Велинград 1		ЗАДАДЕНО ВРЕМЕ		2 ч 28 мин
РАЗСТОЯНИЕ		ЗНАК ЗА ПОСОКА	ИНФОРМАЦИЯ	ОСТАВАЩИ КМ
ОБЩО	ЧАСТИЧНО			
98.74	0.25			0.97
99.01	0.27		!	0.70
99.09	0.08			0.62
99.71	0.62		 ЧК 2 Велинград 1 Финал на Етап 1 Пред хотел „Макси“	0.00





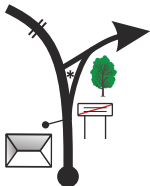

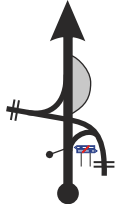



ЕТАП 2 СЕКЦИЯ 2			РАЗСТОЯНИЕ 85.45 км	
ЧК 3 Велинград 2 ЧК 4 Пловдив 2			ЗАДАДЕНО ВРЕМЕ 2 ч 08 мин	
РАЗСТОЯНИЕ		ЗНАК ЗА ПОСОКА	ИНФОРМАЦИЯ	ОСТАВАЩИ КМ
ОБЩО	ЧАСТИЧНО			
0.00	0.00	<div>1</div>	<div> ЧК 3 Велинград 2</div> <div>Старт на Етап 2 Пред хотел „Макси“</div>	85.45
0.63	0.63	<div>2</div>	<div></div>	84.82
0.89	0.26	<div>3</div>	<div></div>	84.56
1.14	0.25	<div>4</div>	<div></div>	84.31
1.53	0.39	<div>5</div>	<div></div>	83.92
	0.89			

ЕТАП 2 СЕКЦИЯ 2			РАЗСТОЯНИЕ 85.45 км		
ЧК 3 Велинград 2 ЧК 4 Пловдив 2			ЗАДАДЕНО ВРЕМЕ 2 ч 08 мин		
РАЗСТОЯНИЕ		ЗНАК ЗА ПОСОКА	ИНФОРМАЦИЯ	ОСТАВАЩИ КМ	
ОБЩО	ЧАСТИЧНО				
2.42	0.89	<div>6</div> 	<div>*</div> <div><div>84 Ракитово Rakitovo 9</div><div>84 Пазарджик Pazardzhik 40</div><div>84 София Sofia 120</div></div>	83.03	
2.58	0.16	<div>7</div> 	<div><div>84 Пазарджик Pazardzhik</div><div>↑ София Sofia</div><div>84 Сърница Sarnitsa →</div></div>	82.87	
7.51	4.93	<div>8</div> 	<div>*</div> <div><div>Костандово Kostandovo 3</div><div>Ракитово Rakitovo 4</div><div>Батак Batak 19</div></div>	77.94	
8.18	0.67	<div>9</div> 	<div><div>84 Пазарджик 37</div><div>Доржово</div><div>Ракитово</div><div>Цигов чарк</div><div>3 Костандово</div></div>	77.27	
11.19	3.01	<div>10</div> 	<div>Ракитово Rakitovo</div>	74.26	
	0.66				

ЕТАП 2 СЕКЦИЯ 2			РАЗСТОЯНИЕ 85.45 км	
ЧК 3 Велинград 2 ЧК 4 Пловдив 2			ЗАДАДЕНО ВРЕМЕ 2 ч 08 мин	
РАЗСТОЯНИЕ		ЗНАК ЗА ПОСОКА	ИНФОРМАЦИЯ	ОСТАВАЩИ КМ
ОБЩО	ЧАСТИЧНО			
11.85	0.66	 11	  	73.60
12.07	0.22	 12	  	73.38
12.58	0.51	 13	   	72.87
13.72	1.14	 14	 1  2 	71.73
14.08	0.36	 15	 Старт ИТЕ 4 Цигов чарк  Дължина: 15.47 км Скорост: 38.7 км/ч	71.37
	6.02			



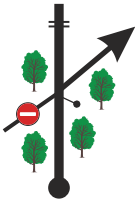
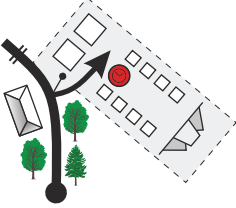

ЕТАП 2 СЕКЦИЯ 2		РАЗСТОЯНИЕ 85.45 км		
ЧК 3 Велинград 2 ЧК 4 Пловдив 2		ЗАДАДЕНО ВРЕМЕ 2 ч 08 мин		
РАЗСТОЯНИЕ		ЗНАК ЗА ПОСОКА	ИНФОРМАЦИЯ	ОСТАВАЩИ КМ
ОБЩО	ЧАСТИЧНО			
20.10	6.02	<div> <div>16</div> </div>	<div>Курорт Цигов чарк</div>	65.35
20.25	0.15	<div> <div>17</div> </div>		65.20
24.60	4.35	<div> <div>18</div> </div>	<div> <div>↑ Батак</div> <div>↓ Домят</div> </div>	60.85
24.81	0.21	<div> <div>19</div> </div>	<div>!</div> <div> <div>14 яз. Батак dam Batak</div> </div>	60.64
28.48	3.67	<div> <div>20</div> </div>	<div>!</div>	56.97
1.47				

ЕТАП 2 СЕКЦИЯ 2			РАЗСТОЯНИЕ 85.45 км		
ЧК 3 Велинград 2 ЧК 4 Пловдив 2			ЗАДАДЕНО ВРЕМЕ 2 ч 08 мин		
РАЗСТОЯНИЕ		ЗНАК ЗА ПОСОКА	ИНФОРМАЦИЯ	ОСТАВАЩИ КМ	
ОБЩО	ЧАСТИЧНО				
29.95	1.47	<div>21</div> 	<div>!</div> <div>Стръмно спускане преди кръстовището</div>	55.50	
30.02	0.07	<div>22</div> 		55.43	
33.14	3.12	<div>23</div> 	<div><div>Фотиново Fotinovo 16</div><div>Фотински водопади Вълчановата къща 16</div></div>	52.31	
43.99	10.85	<div>24</div> 	<div>ПЕЩЕРА PESHTERA</div>	41.46	
44.90	0.91	<div>25</div> 	<div><div>Брациново ↑</div><div>← Пазарджик</div><div>Пазарджик</div><div>Пловдив</div></div>	40.55	
	0.71				

ЕТАП 2 СЕКЦИЯ 2			РАЗСТОЯНИЕ 85.45 км		
ЧК 3 Велинград 2 ЧК 4 Пловдив 2			ЗАДАДЕНО ВРЕМЕ 2 ч 08 мин		
РАЗСТОЯНИЕ		ЗНАК ЗА ПОСОКА	ИНФОРМАЦИЯ	ОСТАВАЩИ КМ	
ОБЩО	ЧАСТИЧНО				
45.61	0.71	<div></div> <div>26</div>	<div></div>	39.84	
46.83	1.22	<div></div> <div>27</div>	<div><div>Старт ИТЕ 5 Пещера</div><div>Дължина: 16.78 км Скорост: 42 км/ч</div></div>	38.62	
47.02	0.19	<div></div> <div>28</div>	<div></div>	38.43	
52.44	5.42	<div></div> <div>29</div>	<div></div>	33.01	
53.72	1.28	<div></div> <div>30</div>	<div></div>	31.73	
	2.72				

ЕТАП 2 СЕКЦИЯ 2			РАЗСТОЯНИЕ 85.45 км	
ЧК 3 Велинград 2 ЧК 4 Пловдив 2			ЗАДАДЕНО ВРЕМЕ 2 ч 08 мин	
РАЗСТОЯНИЕ		ЗНАК ЗА ПОСОКА	ИНФОРМАЦИЯ	ОСТАВАЩИ КМ
ОБЩО	ЧАСТИЧНО			
56.44	2.72	<div><div>31</div><div></div></div>	<div></div>	29.01
58.59	2.15	<div><div>32</div><div></div></div>	<div>Исперихово Isperihovo</div>	26.86
59.26	0.67	<div><div>33</div><div></div></div>	<div><div>*</div><div>16 Пазарджик</div></div>	26.19
63.61	4.35	<div><div>34</div><div></div></div>	<div>Ново село Novo selo</div>	21.84
66.81	3.20	<div><div>35</div><div></div></div>	<div><div>STOP</div><div><div>↑ Пловдив Plovdiv Кричим</div><div>← Стамболийски Stamboliyski</div></div></div>	18.64
	3.66			

ЕТАП 2 СЕКЦИЯ 2			РАЗСТОЯНИЕ 85.45 км		
ЧК 3 Велинград 2 ЧК 4 Пловдив 2			ЗАДАДЕНО ВРЕМЕ 2 ч 08 мин		
РАЗСТОЯНИЕ		ЗНАК ЗА ПОСОКА	ИНФОРМАЦИЯ	ОСТАВАЩИ КМ	
ОБЩО	ЧАСТИЧНО				
70.47	3.66	<div>36</div>	<div><div>↑ Пловдив Plovdiv 11</div><div>← Стамболийски Stamboliyski 1</div></div> <div>Йоаким Груево Yoakim Gruevo</div>	14.98	
75.80	5.33	<div>37</div>		9.65	
77.71	1.91	<div>38</div>	<div><div>1 Оризари Oriari</div><div>Златитрап Zlatitrap 2</div></div>	7.74	
80.83	3.12	<div>39</div>	<div>1<div><div>21 Асеновград Asenovgrad 86</div><div>98 Смолян Smolyan 86</div></div><div>2<div><div>130 София Sofia 86</div></div></div></div>	4.62	
81.36	0.53	<div>40</div>	<div> Пловдив Plovdiv</div>	4.09	
	1.00				

ЕТАП 2 СЕКЦИЯ 2		РАЗСТОЯНИЕ 85.45 км		
ЧК 3 Велинград 2 ЧК 4 Пловдив 2		ЗАДАДЕНО ВРЕМЕ 2 ч 08 мин		
РАЗСТОЯНИЕ		ЗНАК ЗА ПОСОКА	ИНФОРМАЦИЯ	ОСТАВАЩИ КМ
ОБЩО	ЧАСТИЧНО			
82.36	1.00	 <div>41</div>		3.09
85.13	2.77	 <div>42</div>		0.32
85.45	0.32	 <div>43</div>	<div>  ЧК 4 Пловдив 2 Финал на Ретро рали „Родопи“ 2023 Пред мемориал „Братска могила“ </div>	0.00